


道路現況平面圖



町名	元江別
縮尺	1/500
江別市建設部土木事務所 道路管理課管理係	

道路現況平面図

江別市元江別

99.70.27
8左5

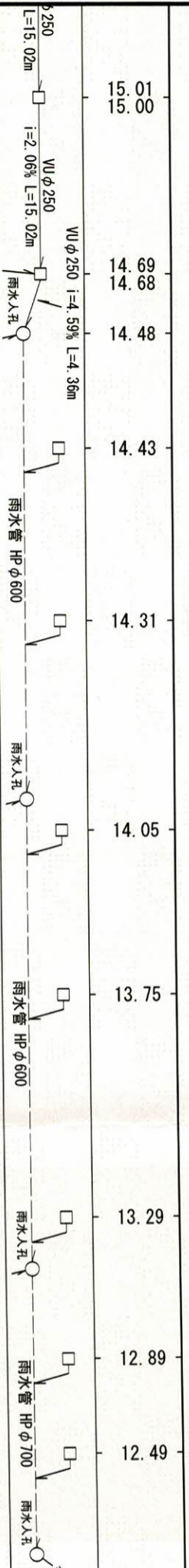
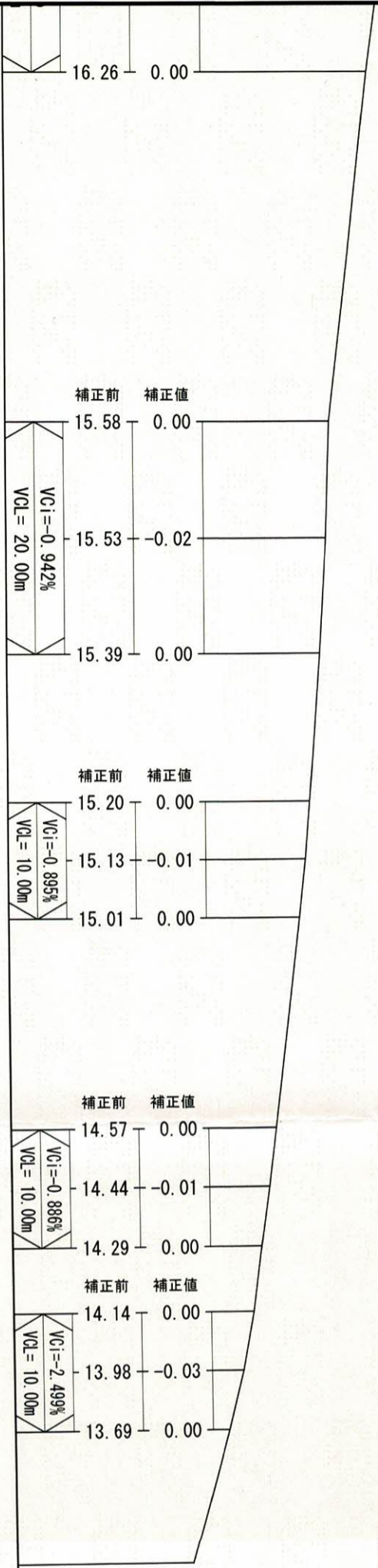
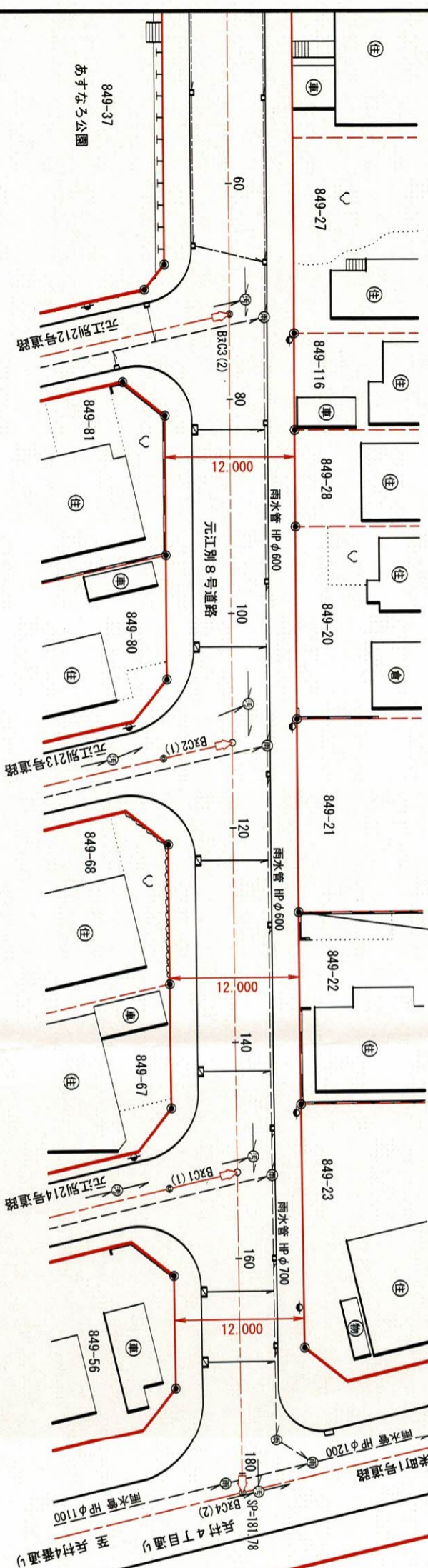
41.54.31.99.93.51
4丁目幹線左3

41.54.41.09.20.77
4丁目幹線左3

41.54.42.00.45.04
4丁目幹線左2

41.54.42.00.59.17
4丁目幹線左1

H=15.665
塀の角



記号	名称・規格
□	開発Ⅱ型A雨水枡
☑	開発Ⅱ型B雨水枡

町名	元江別
縮尺	1/500
江別市建設部土木事務所 道路管理課管理係	